



АДМИНИСТРАЦИЯ ГОРОДА ДОНЕЦКА

ПОСТАНОВЛЕНИЕ

03.12.2021

№ 1263

Об утверждении схемы размещения гаражей, являющихся некапитальными сооружениями, либо стоянки технических средств или других средств передвижения инвалидов вблизи их места жительства на территории муниципального образования «Город Донецк»

В соответствии со статьей 39.36-1 Земельного кодекса Российской Федерации, статьей 18 Федерального закона от 05.04.2021 № 79-ФЗ «О внесении изменений в отдельные законодательные акты Российской Федерации», Областным законом от 29.07.2021 № 502-ЗС «О некоторых вопросах, связанных с оформлением в упрощенном порядке прав граждан на гаражи и расположенные под ними земельные участки», постановлением Правительства Ростовской области от 02.11.2021 № 914 «О порядке утверждения органами местного самоуправления схемы размещения гаражей, являющихся некапитальными сооружениями, либо стоянок технических или других средств передвижения инвалидов вблизи их места жительства», в целях упорядочивания размещения гаражей, являющихся некапитальными сооружениями, на землях или земельных участках, находящихся в государственной или муниципальной собственности,

ПОСТАНОВЛЯЮ:

1. Утвердить схему размещения гаражей, являющихся некапитальными сооружениями, либо стоянок технических средств или других средств передвижения инвалидов вблизи их места жительства на территории муниципального образования «Город Донецк», согласно приложению к настоящему постановлению.
2. Настоящее постановление подлежит официальному опубликованию, а также размещению на официальном сайте Администрации города Донецка в сети «Интернет» (ответственный – управляющий делами Администрации города Донецка Китаева Д.В.).
3. Настоящее постановление вступает в силу с момента издания.
4. Контроль за выполнением постановления возложить на заместителя главы Администрации города Донецка по территориальному развитию – главного архитектора Николаева А.И.

Глава Администрации
города Донецка

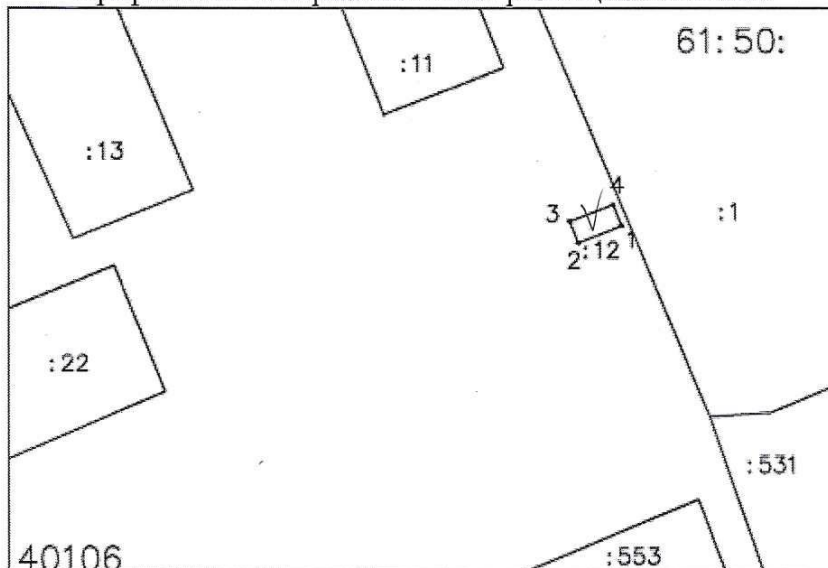
Р.В. Кураев

Постановление вносит заместитель
главы Администрации города Донецка
по ЖКХ, транспорту и связи

Схема размещения гаражей,
являющихся некапитальными сооружениями, либо стоянки
технических средств или других средств передвижения инвалидов
вблизи их места жительства на территории муниципального
образования «Город Донецк»

№ п/п	Условный номер объекта	Адресные ориентиры объекта	Кадастровый номер земельного участка	Вид объекта	Площадь места размещения объекта, кв.м
1	2	3	4	5	6
1	1-Г-1	квартал Ляховича, с южной стороны от ориентира «дом № 7»	61:50:0040106:12	гараж	20

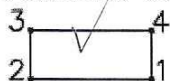
Графическое изображение места размещения объекта




Лист № 1

Масштаб 1:500

Условные обозначения: Условный номер объекта 1-Г-1



1-Г-1 - границы места размещения некапитального гаража



- земельные участки, объекты включенные в государственный кадастр

недвижимости

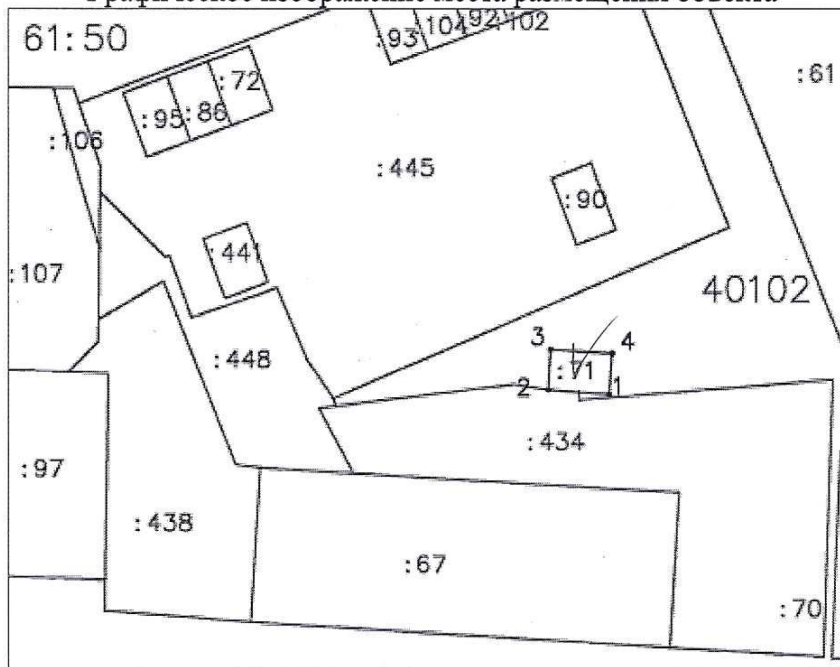


- характерные точки границы земельного участка

Обозначение характерных точек границ	Координаты, м		Обозначение характерных точек границ	Координаты, м	
	х	у		х	у
1	544936.619	2223556.366	3	544937.378	2223549.836
2	544934.645	2223550.806	4	544939.352	2223555.396

№ п/п	Условный номер объекта	Адресные ориентиры объекта	Кадастровый номер земельного участка	Вид объекта	Площадь места размещения объекта, кв.м
1	2	3	4	5	6
2	2-Г-2	ул. Комсомольская, с северной стороны ориентира «дом № 33»	61:50:0040102:71	гараж	24

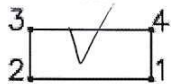
Графическое изображение места размещения объекта




Лист № 2

Масштаб 1:500

Условные обозначения: Условный номер объекта 2-Г-2



- границы места размещения некапитального гаража



- земельные участки, объекты включенные в государственный кадастр недвижимости

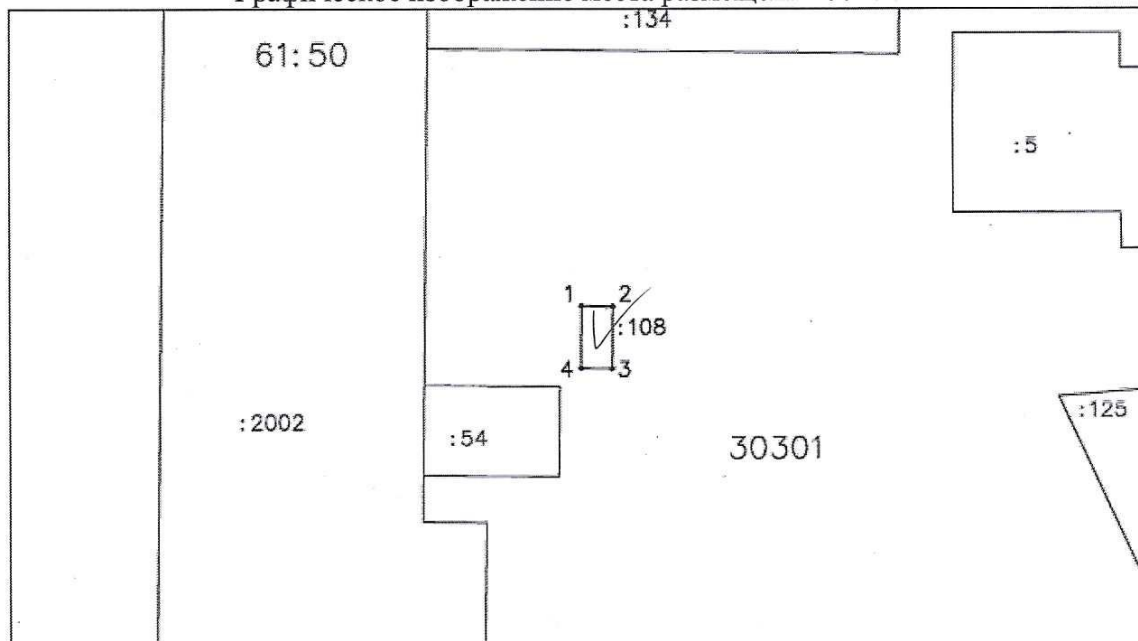


- характерные точки границы земельного участка

Обозначение характерных точек границ	Координаты, м		Обозначение характерных точек границ	Координаты, м	
	х	у		х	у
1	545002.32	2222873.82	3	545006.78	2222868.13
2	545002.79	2222867.83	4	545006.32	2222874.12

№ п/п	Условный номер объекта	Адресные ориентиры объекта	Кадастровый номер земельного участка	Вид объекта	Площадь места размещения объекта, кв.м
1	2	3	4	5	6
3	3-Г-3	3 микрорайон, с восточной стороны ориентира «дом № 14»	61:50:0030301:108	гараж	24

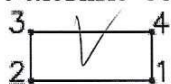
Графическое изображение места размещения объекта



Лист № 3

Масштаб 1:500

Условные обозначения: Условный номер объекта 3-Г-3



- границы места размещения некапитального гаража



недвижимости

• n1

- характерные точки границы земельного участка

Обозначение характерных точек границ	Координаты, м		Обозначение характерных точек границ	Координаты, м	
	х	у		х	у
1	544936.619	2223556.366	3	544937.378	2223549.836
2	544934.645	2223550.806	4	544939.352	2223555.396

Управляющий делами
Администрации города Донецка

В.В.В.В.

Д.В. Китаева